

Uličnické



Antonín Bejval



Lech Bajza

dovádění


s kluky



Éda Koblínek



Čeněk Jursák



Josef Tlivan

Bylo nás pět

Tato naučně zábavná hra je určena pro malé i velké, během které vás zavedou Poláčkovi kluci na zajímavá místa a zákoutí Rychnova nad Kněžnou.

Cílem této hry je najít a vyfotit postavy kluků ze známé knihy Karla Poláčka „Bylo nás pět“ a splnit 6 jednoduchých úkolů, které si kluci vymysleli.

Fotografie spolu s odpověďmi zašlete na náš email mic@kulturark.cz, nezapomeňte uvést kontakt na vás: e-mail, telefon. Po skončení hry 30.4.2021 proběhne losování a výherci budou osloveni a zveřejněni na našich webových stránkách www.rychnovsko.info.



Stanoviště č. 1

Staré náměstí – budova s hodinami

Petr Bajza se ptá:

„Co kromě Městského informačního centra
a Účetnictví města se v této budově nachází.“

Vyfoť ukrytého „Bajzu“ a napiš odpověď.“



Stanoviště č. 2

Poláčkovo náměstí

Antonín Bejval ti dává úkol:

„Skákej jako žába podél zdi zámeckého parku
od brány k bráně

a podívej se, komu je věnována busta na travnaté ploše?“

Napiš odpověď a vyfoť schovaného Bejvala.



Stanoviště č. 3

Zámecká jízdárna



Čeněk Jirsák

Čeněk Jirsák ti dává úkol:

U budovy je schodiště.

„Vyběhni nahoru, spočítej, kolik je schodů
a seběhni dolů.“

Vyfoť Jirsáka a napiš odpověď.



Stanoviště č. 4

Sady legií

Eda Kemlink ti dává úkol:

„Skákej po jedné noze mezi bustami
a zjisti komu jsou věnovány.“

Vyfoť ukrytého Kemlinka a napiš odpověď.



Eda Kemlink


Stanoviště č. 5

Židovské muzeum Podorlicka a památník Karla Poláčka - Fischerova ulice

Josef Zilvar ti dává úkol:


„Udělej 10 dřepů
a spočítej, kolik je obětí na památníku
před synagogou.“

Vyfoť Zilvara a napiš odpověď.



Josef Zilvar





Stanoviště č. 6

Kaple Proměnění Páně – Na Trávníku

Kluci ti dávají úkol:

„Oběhni kapli po cestičce

a spočítej kolik pomníků se v parčíku nachází.“

Vyfoť ukryté „Poláčkovy kluky“ a napiš odpověď.



Gratulujeme!

Děkujeme za vaši účast a těšíme se na vaše odpovědi!

Vaše Městské informační centrum

ORIENTAČNÍ MAPA

